

PROGETTAZIONE

Matteo Gobbo, pianificatore
con
Alessia Rosin

COMUNE DI CORDIGNANO

SINDACO
Roberto Campagna


SETTORE URBANISTICA

Massimo Stefani
Donatella Piccoli


SEGRETERIO COMUNALE


Rolando Fontan


marzo 2024





LEGENDA


 Confini comunali


 Zona omogenea


 Ambiti soggetti a strumenti attuativi vigenti


 Ambiti soggetti a strumenti attuativi obbligatori


 Perimetro centro storico

 Zona omogenea F1
aree per istruzione


 Zona omogenea F2
aree per attrezzature di interesse comune


 Zona omogenea F3
aree attrezzate a parco gioco e sport


 Zona omogenea F4
aree per parcheggio


 Verde privato


Edifici di interesse architettonico, tipologico e ambientale


 Grado di protezione 1 (edifici vincolati da legge)


 Grado di protezione 2


 Grado di protezione 3


 Elementi puntuali significativi


 Fascia di rispetto cimiteriale


 Fascia di rispetto depuratore


 Fascia di rispetto stradale


 Fascia di rispetto elettrodotto


 Rischio incidente rilevante


 Fascia di rispetto pozzi di prelievo idropotabile


 Fascia di rispetto scariche


 Fascia di rispetto zone militari

 Fascia di rispetto metanodotti

 Fascia di rispetto ferroviaria

 Fascia di rispetto fluviale

 Cave attive

 Ambiti soggetti ad accordi pubblici - privati

