

Legenda

LINEA_03

- p0105052_StradeStrategiche
- p0105062_PontiStrategici
- p0107012_CollegamentiViari




AREA_04

- p0201021_BlackOut_Priorita 1

LIMITI

- VIE
- FABBRIC
- VIABILIT
- CURVE ALTIMETRICHE



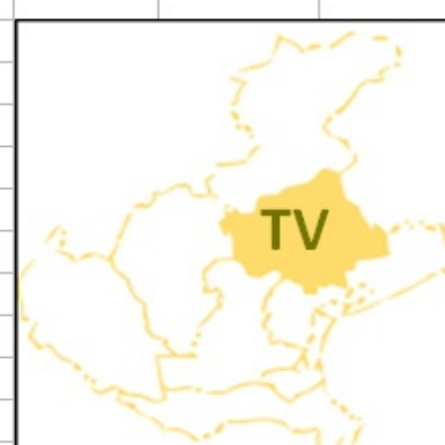







Comune di Cordignano (TV)

Codice ISTAT 026022

PIANO DI PROTEZIONE CIVILE




TV



CORDIGNANO

REV.	DATA	Elaborato	EL01-R13-01-1	Num. Prat.	5	VERIFICA	APPROVAZIONE		
0	nov-16	Carta tematica della sostenibilità delle risorse principali nello scenario di rischio Blackout elettrico senza interferenze da altri rischi				DATA	FIRMA	DATA	FIRMA



RES
Ambiente srl

IL SINDACO

Ing. Achille Ghizzo

I PROGETTISTI

0 10 20 m

Scala 1:1000